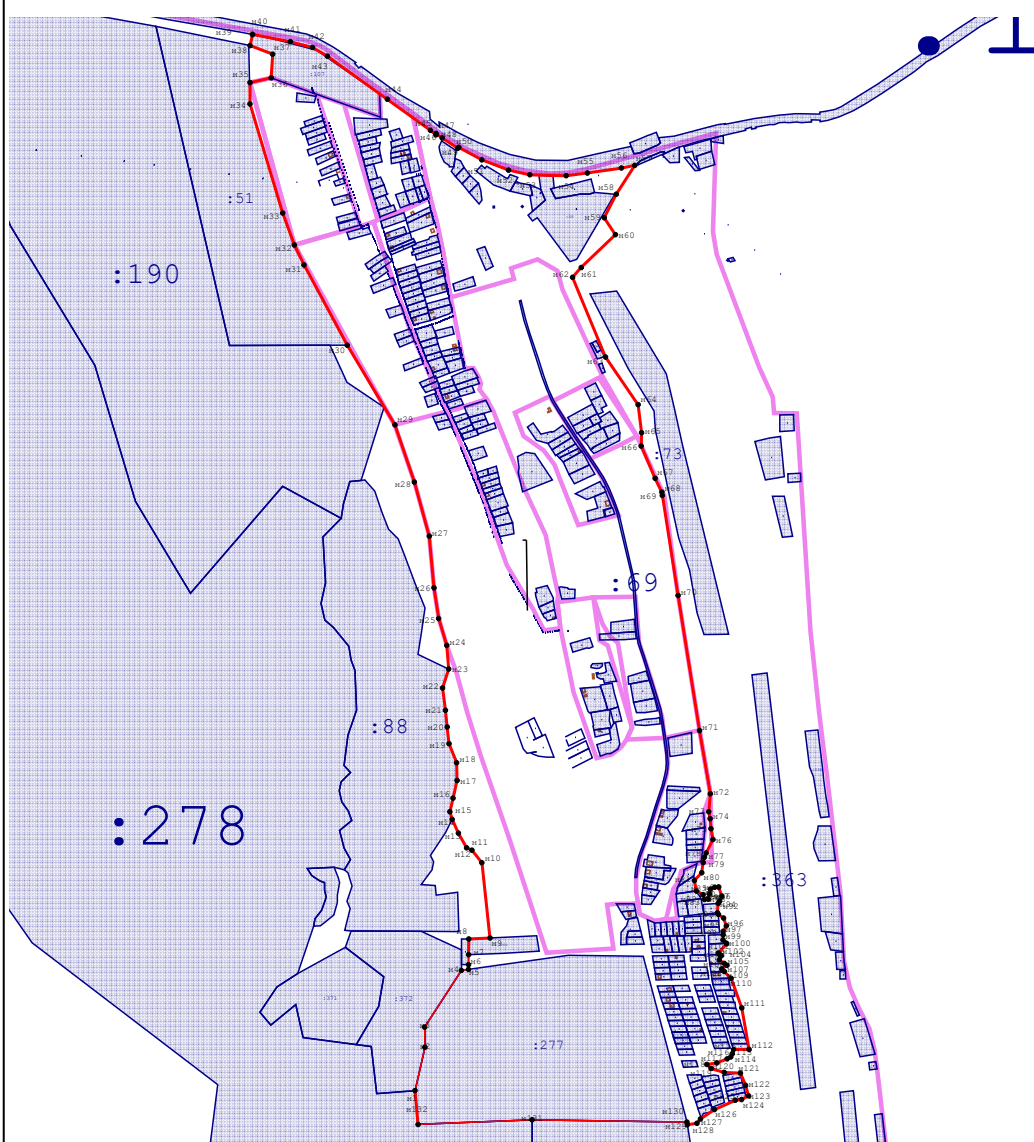


КАРТА (ПЛАН)
Граница с. Верхняя Саниба




(наименование объекта землеустройства)


План границ объекта землеустройства

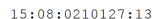


Масштаб 1:25 000

Используемые условные знаки и обозначения:

-  - Существующая часть границы, имеющиеся в ГКН сведения о которой достаточны для определения ее местоположения
-  - Вновь образованная часть границы, сведения о которой достаточны для определения ее местоположения
-  - Граница кадастрового квартала

 - Номер кадастрового квартала

 - Кадастровый номер земельного участка

Подпись _____ Дата « _____ » _____ 20 ____ г.

Место для оттиска печати лица, составившего карту (план) объекта землеустройства